

REPUBLIQUE FRANCAISE

DOSSIER n° CU01607322W0036

Commune de CHALAIS

**Date de dépôt : 27/05/2022
Demandeur : Maître TETOIN Gaël
Pour : vente en l'état
Adresse terrain : 10 Rue Jean Rémon
16210 CHALAIS**

CERTIFICAT d'URBANISME
Délivré au nom de la commune de CHALAIS

Le maire de CHALAIS,

Vu la demande d'un certificat d'urbanisme indiquant, en application de l'article L.410-1 a) du code de l'urbanisme, les dispositions d'urbanisme, les limitations administratives au droit de propriété et la liste des taxes et participations d'urbanisme applicables à un terrain situé à 10 Rue Jean Rémon 16210 CHALAIS, (cadastré B-1367, B-1366), présentée le 27/05/2022 par Maître TETOIN Gaël demeurant 4 Rue de Castille 16210 CHALAIS, et enregistrée par la mairie de CHALAIS sous le numéro CU01607322W0036 ;

Vu le code de l'urbanisme et notamment ses articles L.410-1, R.410-1 et suivants ;
Vu le plan local d'urbanisme de la commune de Chalais, approuvé par délibération du conseil communautaire le 5 mars 2020 et opposable aux tiers à compter du 3 septembre 2020 ;

CERTIFIE

Article 1

Les règles d'urbanisme, la liste des taxes et participations d'urbanisme ainsi que les limitations administratives au droit de propriété applicables au terrain sont mentionnées aux articles 2 et suivants du présent certificat.

Conformément au quatrième alinéa de l'article L. 410-1 du code de l'urbanisme, si une demande de permis de construire, d'aménager ou de démolir ou si une déclaration préalable est déposée dans le délai de dix-huit mois à compter de la date du présent certificat d'urbanisme, les dispositions d'urbanisme, le régime des taxes et participations d'urbanisme ainsi que les limitations administratives au droit de propriété tels qu'ils existaient à cette date ne peuvent être remis en cause à l'exception des dispositions qui ont pour objet la préservation de la sécurité ou de la salubrité publique.

Article 2


Le terrain est situé dans une commune dotée d'un plan local d'urbanisme susvisé.

Les articles suivants du code de l'urbanisme sont notamment applicables :

- art. L.111-6 à L 111-10, art. R111-2, R.111-4, R.111-26 et R.111-27.

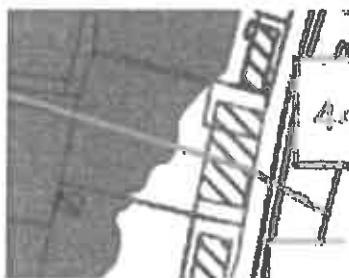
Zones :

- UA pour la parcelle B-1367
- N + UA pour la parcelle B-1366 (voir plan ci-dessous) :

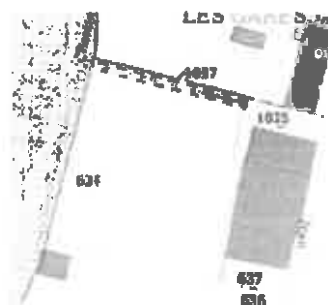


Le terrain est grevé des servitudes d'utilité publique suivantes :

- Servitude AC1 de protection des monuments historiques ;
- Servitude T6 relations aériennes : servitudes aéronautiques instituées pour la protection de la circulation aérienne, servitude de dégagement ;
- PM1 Servitudes relatives aux plans de préventions des risques naturels et notamment le Plan de Prévention des Risques d'Inondation de la Commune de Chalais approuvé le 10 août 2018. La parcelle B-1366 se situe en partie en zone rouge (voir plan ci-dessous) :



Une petite partie de la parcelle B-1366 se trouve en partie dans une zone humide (voir plan ci-dessous).



Le terrain se trouve à proximité d'une voie ferrée pouvant générer des nuisances sonores.

Le terrain se trouve en zone de sismicité d'aléa faible et en zone d'exposition forte au retrait et gonflement des argiles.

Article 3

La parcelle située en zone UA est située à l'intérieur d'un périmètre dans lequel s'applique un droit de préemption urbain, instauré et délégué par délibération du conseil communautaire du 8 octobre 2020 au bénéfice de la commune.

Article 4

Les taxes suivantes pourront être exigées à compter de l'obtention d'un permis ou d'une décision de non opposition à une déclaration préalable :

.TA Communale	Taux = 1,00 %
.TA Départementale	Taux = 1,30 %
.Redevance d'Archéologie Préventive	Taux = 0,40 %

Article 5

Les participations ci-dessous pourront être exigées à l'occasion d'un permis ou d'une décision de non opposition à une déclaration préalable. Si tel est le cas elles seront mentionnées dans l'arrêté de permis ou dans un arrêté pris dans les deux mois suivant la date du permis tacite ou de la décision de non opposition à une déclaration préalable.

Participations exigibles sans procédure de délibération préalable :

- Participations pour équipements publics exceptionnels (articles L. 332-6-1-2° c) et L. 332-8 du code de l'urbanisme)

Participations préalablement instaurées par délibération :

- Participation pour voiries et réseaux (articles L. 332-6-1-2° d), L. 332-11-1 et L. 332-11-2 du code de l'urbanisme)

Fait à CHALAIS, le

20/01/2023

P/ Le maire,



Modèles d'impôts
MORBIHAN REVEU

Nota : Depuis le 1er septembre 2022, seule la direction générale des Finances publiques (DGFiP) est compétente pour procéder au calcul des taxes.

La présente décision est transmise au représentant de l'Etat dans les conditions prévues à l'article L. 2131-2 du code général des collectivités territoriales.

Le (ou les) demandeur(s) peut contester la légalité de la décision dans les deux mois qui suivent la date de sa notification. A cet effet il peut saisir le tribunal administratif territorialement compétent d'un recours contentieux. Il peut également saisir d'un recours gracieux l'auteur de la décision ou d'un recours hiérarchique le Ministre chargé de l'urbanisme ou le Préfet pour les arrêtés délivrés au nom de l'État. Cette démarche prolonge le délai de recours contentieux qui doit alors être introduit dans les deux mois suivant la réponse (l'absence de réponse au terme de deux mois vaut rejet implicite).

Durée de validité : Le certificat d'urbanisme a une durée de validité de 18 mois. Il peut être prorogé par périodes d'une année si les prescriptions d'urbanisme, les servitudes d'urbanisme de tous ordres et le régime des taxes et participations n'ont pas évolué. Vous pouvez présenter une demande de prorogation en adressant une demande sur papier libre, accompagnée du certificat pour lequel vous demandez la prorogation au moins deux mois avant l'expiration du délai de validité.

Effets du certificat d'urbanisme : le certificat d'urbanisme est un acte administratif d'information, qui constate le droit applicable en mentionnant les possibilités d'utilisation de votre terrain et les différentes contraintes qui peuvent l'affecter. Il n'a pas valeur d'autorisation pour la réalisation des travaux ou d'une opération projetée.

Le certificat d'urbanisme crée aussi des droits à votre égard. Si vous déposez une demande d'autorisation (par exemple une demande de permis de construire) dans le délai de validité du certificat, les nouvelles dispositions d'urbanisme ou un nouveau régime de taxes ne pourront pas vous être opposées, sauf exceptions relatives à la préservation de la sécurité ou de la salubrité publique.